






Természeti védelmi kategóriák:



-  országos ökológiai hálózat területe
-  kiváló adottságú erdőterület
-  **NA** NATURA2000 - kiemelt jelentőségű természetmegőrzési terület
-  **NA** NATURA2000 - különleges madárvédelmi terület
-  **Tt** természeti terület határa

Jelenlegi területhasználatok külterületen:

-  erdő
-  beerdősült terület, erdősáv
-  szántó
-  gyümölcsös
-  kiskertes terület (szőlőhegy)
-  mezőgazdasági üzem
-  sportpálya
-  külterületi temető
-  homokbánya
-  vasúti töltés
-  árvízvédelmi töltés
-  vízfelület
-  macsaras terület
-  gyeplő

Jelenlegi területhasználatok bellerületen:

-  erdő, beerdősült terület
-  közpark
-  zöldfelületi jellegű intézmény (temető)
-  intézménykert
-  lakóterülethez tartozó kert
-  mezőgazdasági üzem
-  mezőgazdasági terület (szántó vagy gyümölcsös)

	Megnevezés: Nagyvarsány község Polgármesteri Hivatala	Méretarány: 1/2010
	Munka megnevezése: Nagyvarsány község Településrendezési terve	Dátum: 2011.02. hó
Készítette: Tájrendezési vizsgálat		Méretarány: M= 1:10000
Készítette:  Angyal András	Jóváhagyta:  Adam Veress Ferenc	Típus: Tt-1
Készítette:  Hoffner Dávid Agnes	Jóváhagyta:  Dávid József	

Készült: állami alapadatok felhasználásával.